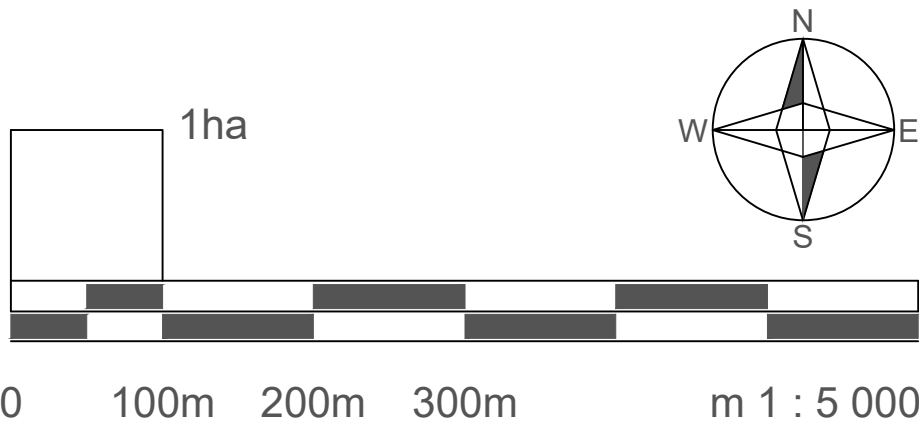

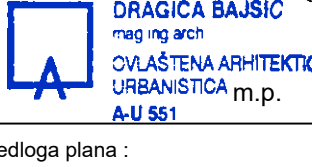


- TUMAČ PLANSKOG ZNAKOVLJA
- GRANICA GRADEVINSKOG PODRUČJA NASELJA
- IZGRADENI DIO
  - NEIZGRADENI UREĐENI DIO
  - NEIZGRADENI NEUREĐENI DIO
- GRANICA IZDOVOJENOG GRADEVINSKOG PODRUČJA IZVAN NASELJA
- IZGRADENI DIO
  - NEIZGRADENI UREĐENI DIO
  - NEIZGRADENI NEUREĐENI DIO
- NAMJENA GRADEVINSKOG PODRUČJA
- POVREMENO STANOVANJE
  - MJEŠOVITA NAMJENA  
pretežito povremeno stanovanje
  - MJEŠOVITA NAMJENA  
pretežito stanovanje
  - MJEŠOVITA NAMJENA  
pretežito poljoprivredna gospodarstva
  - GOSPODARSKA NAMJENA  
proizvodna-pretežito industrijska
  - GOSPODARSKA NAMJENA  
proizvodna-pretežito poljoprivredna
  - GOSPODARSKA NAMJENA  
poslovna-pretežito uslužna
  - GOSPODARSKA NAMJENA  
poslovna-pretežito komunalno-servisna
  - GOSPODARSKA NAMJENA  
ugostiteljsko-turistička
  - JAVNA I DRUŠTVENA NAMJENA
  - SPORTSKO-REKREACIJSKA NAMJENA
  - JAVNE ZELENE POVRŠINE
  - GROBLJA
  - INFRASTRUKTURNI SUSTAVI
  - INFRASTRUKTURNI SUSTAVI (PROMET)
- OSTALO
- REZERVAT ZA POSTPLANSKU IZGRADNJU



|   |   |
|---|---|
| Županija:<br><b>BJELOVARSKO-BILOGORSKA<br/>ŽUPANIJA</b>   | Općina :<br><b>OPĆINA<br/>ŠANDROVAC</b>   |
| Naziv prostornog plana:<br><b>IV. IZMJENE I DOPUNE<br/>PROSTORNOG PLANA UREĐENJA OPĆINE ŠANDROVAC</b>   |   |
| Naziv kartografskog prikaza:<br><b>GRADEVINSKO PODRUČJE<br/>NASELJE LASOVAC</b>   |   |
| Broj kartografskog prikaza:<br><b>4.3</b>   | Mjerilo kartografskog prikaza:<br><b>1 : 5 000</b>  |
| Odluka o izradi:<br>IV. izmjena i dopuna Prostornog plana uređenja Općine Šandrovac<br>"Općinski glasnik Općine Šandrovac" broj 4/23  | Odluka o donošenju:<br>IV. izmjena i dopuna Prostornog plana uređenja Općine Šandrovac<br>"Općinski glasnik Općine Šandrovac" broj _/25 |
| Javna rasprava je objavljena:<br>u listu "Jutarnji list" od __. __. 2026. godine  | Javni uvid je održan:<br>od __. do __. __. 2026. godine   |
| Odgovorna osoba za provođenje javne rasprave:<br><br>Ivana Fočić, dipl. iur.  | <br><br>m.p.  |
| Mišljenje prema članku 107. Zakona o prostornom uređenju ("Narodne novine" broj 153/13, 65/17, 114/18, 39/19, 98/19 i 67/23):<br><br><b>temeljem članka 107. stavka 4. se ne pribavlja</b>                                      |   |
| Pravna osoba koja je izradila nacrt prijedloga plana :<br><b>ZAVOD ZA PROSTORNO UREĐENJE BJELOVARSKO-BILOGORSKE ŽUPANIJE</b>  |   |
| Ravnatelj:<br><br>Saša Kriz, dipl. ing. arh.  |    |
| Odgovorni voditelj:<br><br>Dragica Bajsic, mag. ing. arch.  |    |
| Stručni tim u izradi nacrta prijedloga plana :<br>Saša Kriz, dipl. ing. arh.<br>Vesna Baranović, dipl. ing. arh.<br>Monika Kovač, mag. oecol. et prot. nat.<br>Igor Pavličić, dipl. ing. šum.<br>Damir Lihter, dipl. ing. građ. |   |
| Dragica Bajsic, mag. ing. arch.<br>Marina Barber, mag. ing. arch.<br>Goran Kepčija, mag. geogr.<br>Alenka Badić<br>Lea Stjepanović, mag. ing. arh.  |   |
| Predsjednik Općinskog vijeća :<br><br>Stjepan Kos   | <br><br>m.p.  |
| Istovjetnost ovog prostornog plana s izdvojenim područjem   | <b>PRIJEDLOG</b>  |
| Ivana Fočić, dipl. iur.   | m.p.  |